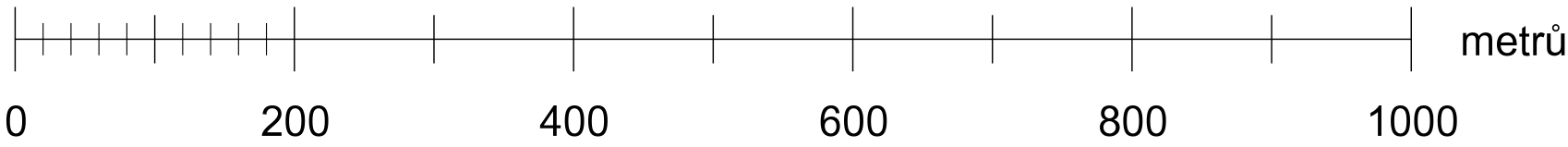


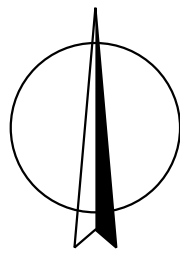
ZMĚNA Č. 2 ÚZEMNÍHO PLÁNU LIBOČANY

Návrh Změny územního plánu

Výkresová část odůvodnění



M.: 1:5000



Třídy ochrany BPEJ

- I. třída
- II. třída
- IV. třída
- V. třída
- nebonitováno

Schéma tříd ochrany ZPF
M.: 1:15000

LEGENDA :

Hranice	stav	návrh	
hranice řešeného území			
katastrální hranice			
hranice zastavěného území dle platné ÚPD			
úseky hranice zastavěného území rušené Změnou č. 2 ÚP ke dni 1. 8. 2025			
úseky hranice zastavěného území nově vymezené Změnou č. 2 ÚP ke dni 1. 8. 2025			
hranice ploch odsouhlasených záborů ZPF dle platné ÚPD obce			

Územní prvky	stav	návrh	
vodní plochy a toky			

Ochrana lesa	stav	návrh	
lesy hospodářské			
lesy ochranné			
lesy zvláštního určení			
vzdálenost 30 m od okraje lesa			

Ochrana zemědělského půdního fondu	stav	návrh	
BPEJ			
investice do půdy - odvodnění pozemků			
investice do půdy - hlavní odvodňovací zařízení (otevřené)			
investice do půdy - hlavní odvodňovací zařízení (zatrubněné)			
plochy ohrožené větrnou erozí			
plochy ohrožené vodní erozí			

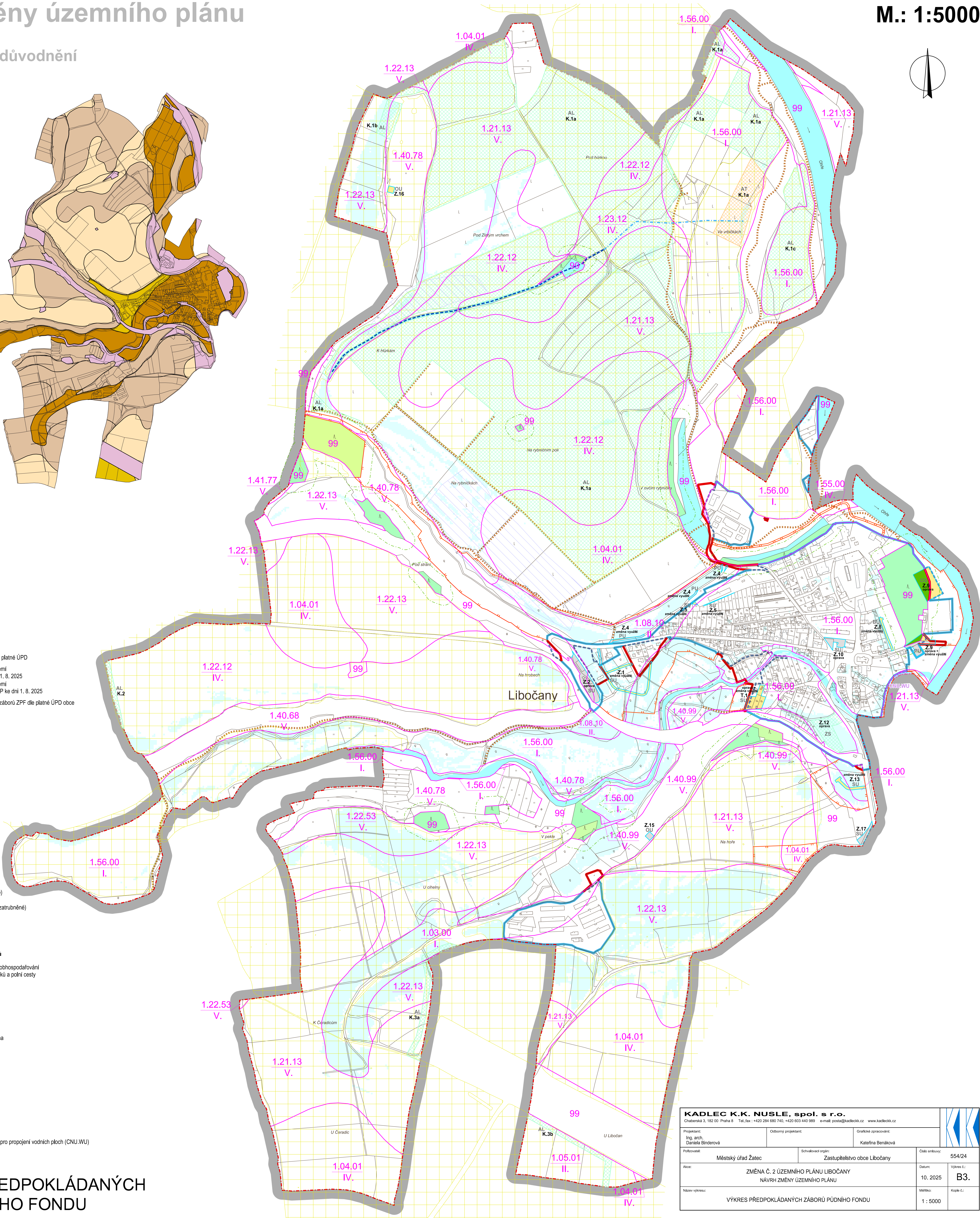
Zpřístupnění zemědělských a lesních pozemků	stav	návrh	
účelové komunikace sloužící k obhospodařování zemědělských a lesních pozemků a polní cesty			


Vyhodnocení záborů ZPF a PUPFL	stav	návrh	
zemědělský půdní fond			
lesní plocha			
ostatní plocha, zastavěná plocha			
hranice ploch záborů			

Změna druhu pozemku v rámci ZPF	stav	návrh	
plochy pro ÚSES			
chmelnice			

Koridory	stav	návrh	
koridor technické infrastruktury pro propojení vodních ploch (CNU.WU)			

B3. VÝKRES PŘEDPOKLÁDANÝCH
ZÁBORŮ PŮDNÍHO FONDU



KADLEČ K.K. NUSLE, spol. s r.o. Chaberská 3, 192 00 Praha 8 Tel./fax : +420 284 680 740, +420 903 440 989 e-mail: posta@kadlecki.cz www.kadlecki.cz					
Projektant: Ing. arch. Daniela Binderová		Odborný projektant:		Grafické zpracování: Kateřina Benáková	
Položovatel: Městský úřad Zatec		Schvalovací orgán: Zastupitelstvo obce Libočany		Číslo stránky: 554/24	
Anotace: ZMĚNA Č. 2 ÚZEMNÍHO PLÁNU LIBOČANY NÁVRH ZMĚNY ÚZEMNÍHO PLÁNU				Datum: 10. 2025 Výkres č.: B3.	
Název výkresu: VÝKRES PŘEDPOKLÁDANÝCH ZÁBORŮ PŮDNÍHO FONDU				Měřítko: 1 : 5000 Kóde č.: 	